




Parques del Condado de Marin | INFORME ANUAL



2015-16

De Parte del Director



UN VISTAZO AL AÑO

\$27.7 millones
GASTOS TOTALES

34
RESERVAS

43
PARQUES E INSTALACIONES

18,805
HORAS DE VOLUNTARIADO

120
EMPLEADOS DE TIEMPO
COMPLETO Y TEMPORALES

6+ millones
APROXIMADO DE VISITANTES
POR AÑO

16,000
ACRES

\$530,000
FONDOS DE CONTRAPARTIDA

95%
VISITANTES QUE REPORTAN
HABER TENIDO UNA
EXPERIENCIA POSITIVA

A tres años del inicio de la Medida A, muchos proyectos se han realizado, y muchos otros siguen en marcha. Con ejemplos que van desde la restauración de Kent Island en Bolinas hasta una nueva estructura de juegos en Castro Park en Santa Venetia, estamos utilizando fondos de la Medida A de formas significativas para las comunidades a las que servimos. La Medida A apoya la mejora del hábitat, las renovaciones de los parques, la reparación de los caminos y veredas, la adquisición de terrenos, la reducción del riesgo de incendios por acumulación de material combustible, programas educativos y comunitarios, así como iniciativas que se basan en la equidad.

Cada uno de nuestros proyectos representa oportunidades y desafíos únicos. Nuestro enfoque con el manejo de los caminos y veredas integra la conservación ambiental y la oferta de accesos seguros hacia parajes silvestres para las personas. Los planes maestros para parques, desarrollados gracias a la Medida A, buscan un equilibrio entre el diseño artístico y respetuoso de la naturaleza, oportunidades recreativas atractivas y actividades accesibles a las personas de distintos niveles de habilidad. El Departamento de Parques se adapta y evoluciona con nuevos descubrimientos científicos, las mejores prácticas y las opiniones de la comunidad, para servir al Condado de Marin con vistas hacia el futuro.

Los residentes del Condado de Marin son unos apasionados por los parques y los espacios abiertos. Sin el apoyo del público, la Medida A no existiría. Conforme se van haciendo más proyectos de la Medida A por todo el condado, busque la oportunidad de dar sus opiniones, especialmente durante la planificación de los proyectos. Tenemos el compromiso de asegurarnos de que las personas sepan lo que hacemos, por qué lo hacemos y cómo se gastan los fondos de la Medida A.

Las personas que trabajamos para el Departamento de Parques del Condado de Marin amamos lo que hacemos. Durante los dos primeros años de la Medida A, contratamos a guardabosques y otros profesionales. Formamos un equipo con experiencia en el manejo de los recursos, en paisajismo y en construcción. Pero el lanzamiento de proyectos grandes y complejos también requiere del apoyo administrativo. Así que para el Año Fiscal 2015–2016, añadimos personal de finanzas y operaciones. Estamos trabajando en conjunto para cumplir con la promesa de la Medida A: conservar bellos, accesibles y sostenibles los espacios abiertos y los parques del Condado de Marin para las futuras generaciones.


Max Korten, Director
Parques del Condado de Marin

2015–2016 Logros Estratégicos



Veredas Sostenibles

- 4.5 Millas de veredas adoptadas y mejoradas
- 5 Puentes construidos para eliminar la erosión y mejorar el acceso
- 1.1 Acre restaurados al mismo tiempo que se construían veredas
- 250 Millas de veredas a las que se dio mantenimiento



Conservación del Hábitat

- 21 Invasiones de espacios abiertos resueltas
- 43 Nuevas ubicaciones de plantas raras identificadas, con 25 especies distintas
- 16 Proyectos de investigación de campo en marcha
- 1.5M Fotos del índice de vida silvestre One Tam, para estudiar animales



Parques Equitativos

- 929 Nuevas personas que visitan un parque o preservan gracias a subvenciones comunitarias
- 1750 Calendarios de eventos en Español distribuidos
- 16 Paseos de fácil acceso para adultos mayores y caminatas en la naturaleza
- 7 Sitios con veredas de fácil acceso identificadas para personas con discapacidades



Prevención de Riesgos

- 108 Detección temprana para combatir las plantas invasoras
- 1671 Acre administrados para la reducción del riesgo de incendio
- 100+ Árboles peligrosos retirados
- 3 Proyectos de planificación para abordar la elevación del nivel del mar



Participación Ciudadana

- 27+ Juntas con el público
- 700+ Comentarios del público sobre los planes y proyectos
- 140 Eventos con voluntarios
- 1168 Participantes en el estudio de visitantes

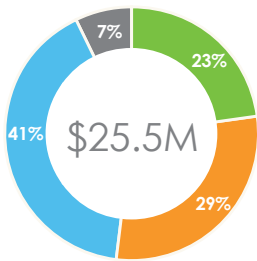


Bienestar Comunitario

- 2473 Personas que asistieron a los programas gratuitos de recreación y naturaleza
- 127 Parques conservados sin herbicidas
- 14.5% Participantes del Parks Rx que lograron disminuir su presión sanguínea
- 50+ Jóvenes adultos en prácticas profesionales preparándose para carreras ambientales

2015–2016 Ingresos & Gastos

GASTOS TOTALES POR ÁREA DE PRESUPUESTO



- PARQUES
- ESPACIOS ABIERTOS
- MEDIDA A
- CSAs

SUPERVISIÓN DE LA MEDIDA A

Siete miembros del comité nombrados por el Consejo de Supervisores controlan los gastos de la Medida A, ayudan con las auditorías de cumplimiento y aprueban este informe anual:

Robert Berner
Raphael Durr
Michael Dybeck, Chair
Gerald Gause
Tamara Hull, Vice Chair
Larry Kennings
Joe Meylan

Cada año los fondos de la Medida A son sometidos a dos auditorías de cumplimiento. El Departamento de Finanzas del Condado de Marin hace la auditoría de las organizaciones ajenas al Departamento de Parques del Condado de Marin que reciben fondos de la Medida A, y halló que estos sub-benefactores estaban en cumplimiento para aprobar un segundo año. Se seleccionó a Badawi and Associates para hacer la auditoría del Departamento de Parques del Condado de Marin por tercer año, y dará un informe en febrero de 2017. Los informes de auditoría están disponibles para su revisión en la página web de la Medida A.

Esta tabla resume los ingresos y gastos actuales manejados por el Departamento de Parques del Condado de Marin.

	PARQUES	ESPACIOS ABIERTOS	MEDIDA A	CSAs
INGRESOS				
Impuestos		6,609,509	13,312,972	1,509,722
Ingresos por uso	558,809	37,626	39,578	13,702
Ingresos intergubernamentales	28,042	175,739	31,234	2,769
Cargos por los servicios actuales	1,534,652	2,332		300
Ingresos varios	247,586	84,847	85,719	3,607
Otras fuentes de financiamiento		62,680		0
Transferencias recibidas presupuestadas		12,000	12,796	15,000
Total	2,369,089	6,984,733	13,482,299	1,545,100
GASTOS				
Costes recurrentes				
- Salarios y beneficios	4,372,041	4,368,947	2,285,336	
- Servicios y suministros	1,262,125	307,783	649,716	1,214,447
- Transferencias hechas presupuestadas	100,000			
- Cargos interdepartamentales	90,600	1,097,539	136,788	362,155
Subsidios				
- Otros cargos, activos capitales y concesiones a terceros	12,126	638,328	4,835,866	76,502
Costos de proyecto únicos				
- Administración de caminos y sendas		305,154	201,403	
- Administración de vegetación y vida silvestre		351,100	438,420	
- Administración de laderas y drenajes		109,395	0	
- Adquisición y administración de bienes inmuebles		58,978	0	
- Servicios para visitantes y participación comunitaria	1,153	182,574	313,857	
- Administración de infraestructura e instalaciones de espacio abierto		15,268	125,911	
- Administración de infraestructura e instalaciones de CSA, jardines o parques	85,663		1,261,702	
- Protección y restauración de humedales			228,414	
Total	5,923,708	7,435,066	10,477,413	1,653,104
OTRO USO DEL BALANCE DEL FONDO / COSTO NETO DEL CONDADO				
- Saldo de fondos		450,333	(3,004,886)	108,004
- Fondo General	3,554,619			

Los fondos no gastados del AF 15-16 se pasan para utilizarse al próximo año fiscal.

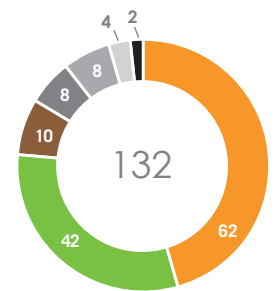
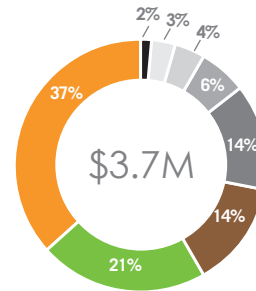
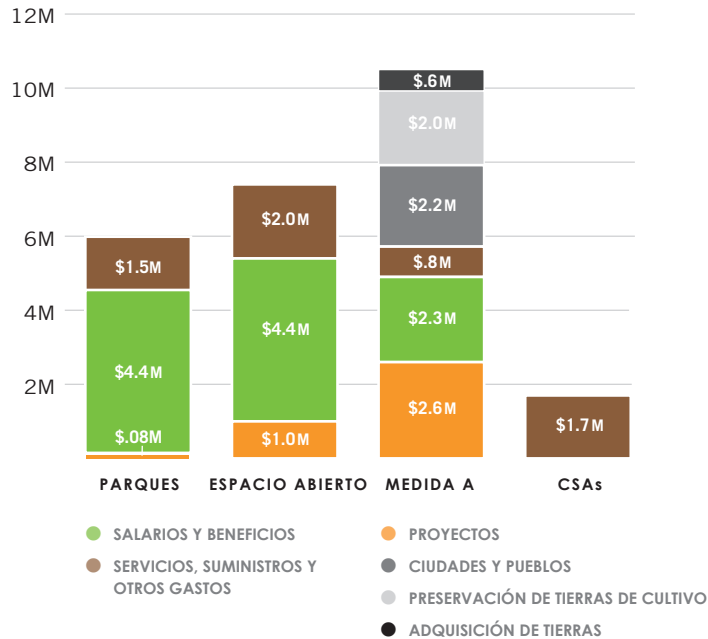
El Informe Financiero Anual Integral para el Condado Marin AF 15-16 está disponible en marincounty.org/depts/df/financial-reports.

La columna de ingresos de la Medida A anterior incluye la transferencia de fondos a otros departamentos del condado y gobiernos locales. Medida Los informes de auditoría están disponibles en marincountyparks.org o llamando al (415) 473-6387.

2015–2016 Información Financiera

Marin Condado Parques Gastos Totales Y Reservado Para La Adquisición De Tierras

PARQUES, ESPACIO ABIERTO, Y MEDIR UN COMBINADO



PROYECTOS

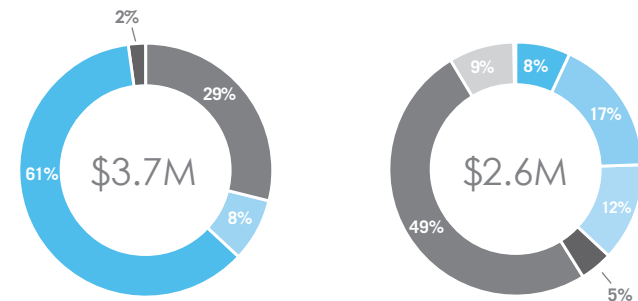
- PARQUE, PAISAJE O CSA Y GESTIÓN DE INFRAESTRUCTURAS
- MANEJO DE LA VEGETACIÓN Y LA VIDA SILVESTRE
- GESTIÓN DE CARRETERAS Y CAMINOS
- SERVICIOS DE VISITANTES Y COMUNITARIOS
- PROTECCIÓN DE HUMEDALES
- INSTALACIÓN DE ESPACIO ABIERTO Y GESTIÓN DE INFRAESTRUCTURAS
- MANEJO DE PENDIENTES Y DRENAJE
- ADQUISICIÓN Y ADMINISTRACIÓN DE PROPIEDADES

NÚMERO DE EMPLEADOS

- OPERACIONES Y MANTENIMIENTO, PERMANENTE
- OPERACIONES Y MANTENIMIENTO, ESTACIONAL
- PLANIFICACIÓN Y ARQUITECTURA DEL PAISAJE
- ADMINISTRACIÓN
- RECURSOS NATURALES
- COMUNICACIONES
- EJECUTIVOS

Gastos Totales De La Medida A

PARQUES Y ESPACIOS ABIERTOS



SALARIOS, SERVICIOS Y SUMINISTROS

- OTROS CARGOS, ACTIVOS CAPITALES Y CONCESIONES A TERCEROS
- SERVICIOS Y SUMINISTROS
- SALARIOS Y BENEFICIOS
- CARGOS INTERDEPARTAMENTALES

PROYECTOS

- GESTIÓN DE CARRETERAS Y SENDEROS
- MANEJO DE LA VEGETACIÓN Y LA VIDA SILVESTRE
- SERVICIOS DE VISITANTES Y COMUNITARIOS
- INSTALACIÓN DE ESPACIO ABIERTO Y GESTIÓN DE INFRAESTRUCTURAS
- PARQUE, PAISAJE O CSA Y GESTIÓN DE INFRAESTRUCTURAS
- PROTECCIÓN DE HUMEDALES

CONSERVACIÓN DE TIERRAS AGRÍCOLAS

En el AF 2015–16, la Medida A proporcionó \$2M en concesiones al Fondo de Tierras Agrícolas de Marin (MALT). Las concesiones se transfirieron directamente a una cuenta de garantía en coordinación con MALT durante el proceso de compra. MALT adquirió tres escrituras de restricción para uso agrícola, agregando \$2.3 millones de dólares en fondos de contrapartida, además de cubrir los costos administrativos.

PROPIEDAD	HECTÁREAS	MEDIDA A	MALT
W. A. Jacobsen Rancho	491	1,115,000	1,125,000
Gallagher Rancho	330	519,950	756,300
Murphy Fallon Rancho	160	412,000	424,000

El Distrito de Conservación de Recursos de Marin (RCD) recibe el 5% de los fondos de preservación de tierras agrícolas para apoyar recursos en tierras agrícolas protegidas por servidumbres. RCD recibió \$63,936 en AF 15-16.

CIUDADES Y PUEBLOS

Las 19 ciudades, pueblos y distritos especiales aplicables de Marin recibieron \$2.2 millones de la Medida A en el AF 15-16.


- Renovación del parque para perros en Dogbone Meadow, Novato
- Nueva cancha de tenis en Strawberry, Mill Valley
- Mejoras en varios centros comunitarios
- Mejoras de mantenimiento de parques en San Anselmo y Novato

En AF 15-16 \$605,000 se gastaron en la adquisición de tierras. \$1,3M fueron asignados Para poner a un lado, trayendo el total reservado para la adquisición de tierra a \$ 4.6M.

2015–2016 Datos Destacados de Proyectos




Reparación en progreso del muelle de McNears Beach Park, y se realizó la repavimentación de la entrada.



Con un puente nuevo, 1,000 pies lineales de vereda, y restauración del hábitat en la Reserva de Loma Alta se reparó la parte de la vereda Old Railway Grade conocida como “the Plunge”.



Reparación de puente y pintura del camino en la vereda Mill Valley/Sausalito Pathway ayuda a mantener este camino multiusos seguro para las personas que corren, andan en bicicleta y caminan.



Las evaluaciones de tuberías viejas y de conservación de agua resultaron en más de 100 reparaciones al sistema de irrigación en Lagoon Park y otros parques.




La restauración de Kent Island ayuda a mantener el ecosistema del humedal de Bolinas Lagoon; hábitat de animales, peces, plantas y aves en estado especial.



Reintroducción de las flores del género mostaza en la reserva de espacio abierto de Ring Mountain, apoya la conservación de esta especie de plantas en peligro de extinción.



El programa de guardabosques paseadores de One Tam aporta una experiencia de parques para las personas de todo el Condado. Lea un informe completo sobre el Monte Tamalpais: onetam.org/peak-health.



Concesiones comunitarias Medida A otorga \$ 100,000 cada año a organizaciones comunitarias, incluyendo Lifehouse, para personas con discapacidades de desarrollo, y San Rafael después de clases STEM en los parques.

Mejoras de áreas de servicio del Condado

- Nuevas luminarias LED en la cancha de básquetbol de Village Green, Stinson Beach (CSA 33).
- Nueva estructura de juegos para niños de entre 5 y 12 años en Castro Park, Las Gallinas (CSA 18).

Medida A: Cuidar lo que Tenemos



La Medida A protege los parques, espacios abiertos y tierras agrícolas que caracterizan al Condado de Marin como un lugar extraordinario para vivir, trabajar y jugar. Hasta el AF 15–16, la Medida A (Ordenanza 3586 del Condado) ha generado \$37.3 millones de dólares para el Departamento de Parques y el Distrito de Espacios Abiertos del Condado de Marin, para el programa de conservación de tierras agrícolas, y para las Ciudades y Pueblos. Por ley, el impuesto de una cuarta parte del uno por ciento a transacciones y usos conforme a la Medida A busca apoyar programas que beneficien a parques, espacios abiertos y tierras agrícolas en Marin.



Parques y Espacios Abiertos del Condado: 65%

Desde 2013, el Departamento de Parques ha invertido \$11.5 millones en fondos de la Medida A para reparaciones de infraestructura de espacios abiertos y parques, manejo de vegetación, conservación y programas públicos. La Medida A ha apoyado el desarrollo de los planes maestros de parques, el plan de acceso inclusivo y otras iniciativas que conservarán los parques y espacios abiertos como lugares agradables y sostenibles. Además, el veinte por ciento de esta asignación está reservado para la conservación de tierras naturales durante el transcurso de diez años. Hasta la fecha, la Medida A ha ayudado a financiar:

Corte Madera Baylands
(with Sociedad Marin Audubon)
Hill Rancho
Sky Rancho

Conservación de Tierras Agrícolas: 20%

Desde 2014, la Medida A ha permitido al Condado de Marin asignar \$2.9 millones en concesiones para la conservación de tierras agrícolas. “Con el apoyo del programa de conservación de tierras agrícolas del Condado, el Fondo para Tierras Agrícolas de Marin (MALT) ha podido proteger varias granjas y ranchos, así como casi 2,000 acres de hábitat de especies comunes y de condición especial. Esto permite que tanto la agricultura como la naturaleza prosperen en Marin.”— Jamison Watts, Director Ejecutivo, MALT.

Ciudades y Pueblos: 15%

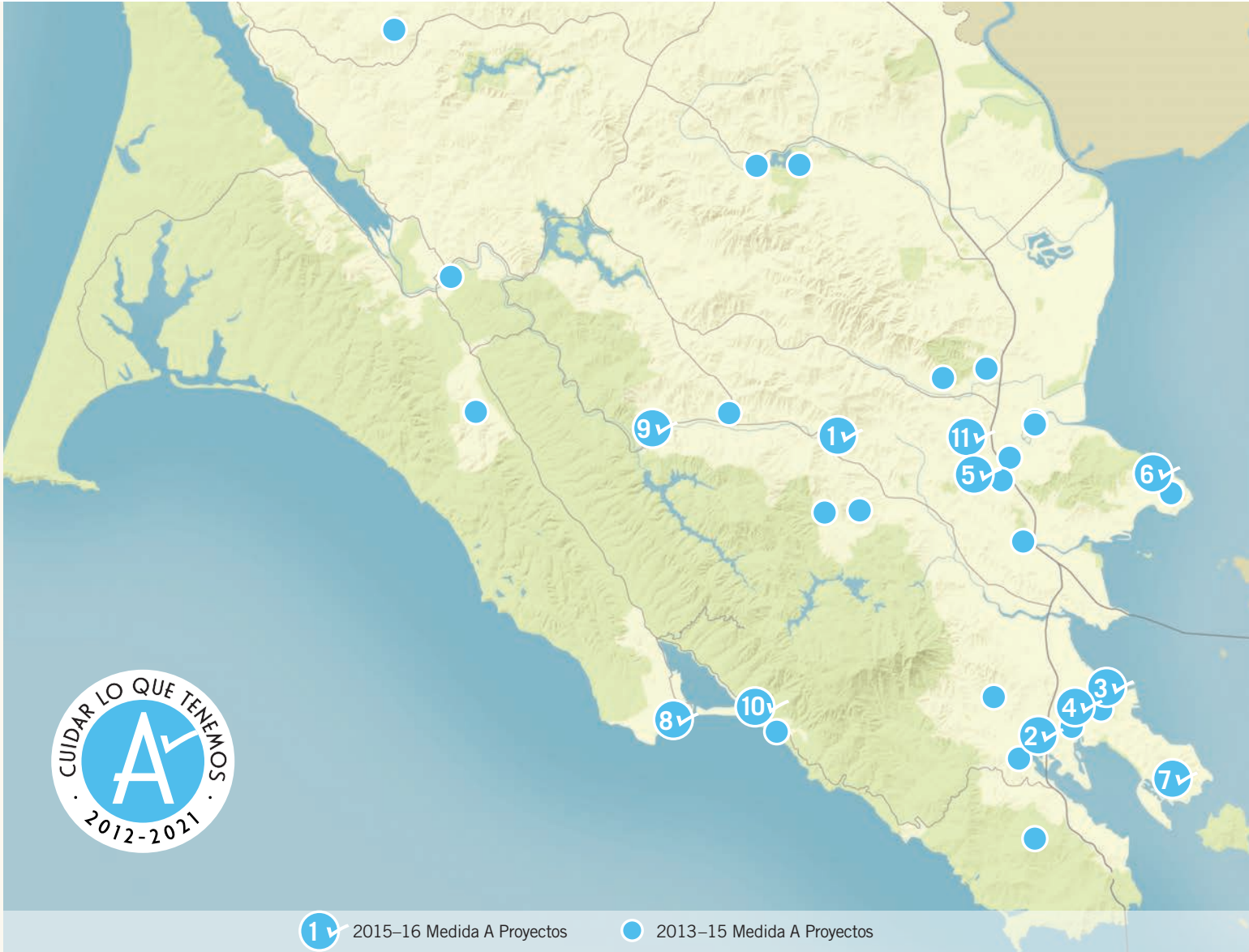
Hasta la fecha, concesiones de la Medida A por un total de \$5.5 millones se han asignado para apoyar parques, espacios abiertos y programas de recreación en 19 municipios locales, pueblos y distritos especiales aplicables. El proceso de asignación de concesiones de la Medida A resultó de una colaboración entre las agencias de gobierno de:

San Rafael
Novato
Mill Valley
San Anselmo
Larkspur
Corte Madera
Tiburon
Fairfax
Sausalito
Ross

Belvedere
Firehouse Community
Park Agency
Tomales CSD
Marinwood CSD
Tamalpais CSD
Muir Beach CSD
Strawberry Rec District
Bel Marin Keyes CSD
Marin City CSD

Proyectos de todo el condado mejorados por la **Measure A**

- | | | | | | |
|---|--|---|--|----|--|
| 1 | El puente y la realineación de la vereda Old Railroad Grade en la reserva de Loma Alta | 5 | Reparaciones al sistema de riego de Lagoon Park | 8 | Reparaciones en canchas deportivas en Bolinas Park |
| 2 | Puentes y pintura del camino multiusos en Mill Valley/Sausalito | 6 | Reparaciones del muelle y del camino de entrada en McNears Beach Park | 9 | Reparaciones en canchas deportivas en Forest Knolls Park |
| 3 | Medición de colindancias en la reserva de espacio abierto de Ring Mountain | 7 | Protección de los Lirios Mariposa en la reserva de espacio abierto de Old Saint Hilary | 10 | Nuevas luminarias LED para la cancha de básquetbol de Village Green, Stinson Beach |
| 4 | Reintroducción de las Jewelflower en la reserva de espacio abierto de Ring Mountain. | | | 11 | Nueva estructura de juegos en Castro Park en Santa Venetia |



El Futuro Para 2016-17

Gracias a la Medida A, los espacios abiertos y parques del condado de Marin son cada vez más seguros y divertidos, al mismo tiempo que se reducen los efectos sobre el medio ambiente. El próximo año:

- Un patio de juegos en Stafford Park
- Nuevas barandillas en el muelle de pesca de Paradise
- Nueva señalización de dirección en las conservas del sur, y signos de monumento en los parques regionales
- Estanque para la reproducción de ranas de pata roja en Mount Burdell
- Mejoras del sendero Octopus Trail en la reserva de espacio abierto de Camino Alto
- Mejoras al complejo de senderos de Contour Trail y Candelero Canyon Trail en la reserva de espacio abierto de Gary Giacomini

Apoye Sus Parques Y Espacios Abiertos

Participe en un día de voluntariado comunitario. Solamente necesita aportar con entusiasmo: nosotros le proporcionamos los conocimientos, los guantes y las herramientas. Todos son bienvenidos sin importar la edad. Para conocer los próximos eventos, visite: marincountyparks.org/depts/pk/calendar.

Únase al equipo de fotografía de la vida silvestre de One Tam. Ayude a conservar las cámaras de la vida silvestre. Procese las fotografías que ayudan a estudiar los animales silvestres que viven en los espacios abiertos de Marin. Para conocer los eventos de capacitación, visite: marincountyparks.org/depts/pk/calendar.

Haga un donativo deducible de impuestos Visite mcf-online-donations.org y seleccione "Open Space and Parks Fund".

Mas información: marincountyparks.org o llame al (415) 473-6387.