



INFORME ANNUAL 2018–2019



Del Director



UN VISTAZO AL AÑO

\$33 million
GASTOS TOTALES

34
CONSERVAS

43
PARQUES E INSTALACIONES

18,400
ACRES

143
EMPLEADOS DE TIEMPO
COMPLETO Y TEMPORALES

22,538
HORAS DE VOLUNTARIADO

Protección. Las raíces ambientales del condado de Marin son profundas. Hace décadas, las comunidades se organizaban para garantizar que espacios abiertos estuviesen protegidas como tierras públicas. Hoy el foco está en conservar y mantener estos preciosos lugares. La ciencia ayuda a evaluar la salud del ecosistema, ya que gestionamos estos hermosos sitios para optimizar la resistencia a un clima cambiante. La protección es la ética que guía el mantenimiento y la administración de todos estos lugares especiales.

Comunidad. Encargado de salvaguardar estos lugares, Parques se involucra regularmente con personas en todo Marin en eventos, reuniones, y en línea. Escuchar y aprender alinea las inversiones de Parks con las prioridades de la comunidad de Marin: manejo de la vegetación, protección del hábitat, mantenimiento de caminos y senderos, y mejoras en las instalaciones de los parques. Otras áreas de énfasis incluyen humedales y aumento del nivel del mar, ciencia e investigación, eventos y programas, acceso equitativo y adquisición de tierras. El presupuesto y la dotación de personal de Parques reflejan los valores de la comunidad.

Infraestructura. Cuando los votantes aprobaron la Medida A en 2012, una cantidad significativa de mantenimiento de infraestructura había sido diferida por mucho tiempo. Esto incluyó muelles de pesca, rampas para botes, baños públicos, puentes de madera, alcantarillas de drenaje, sistemas de riego, señalización, vegetación invasiva y mucho más. Con los dólares de la Medida A, Parques ha logrado un progreso significativo para ponerse al día con este trabajo, coordinándose según sea necesario con terrenos públicos adyacentes, servicios públicos y propietarios privados. Todavía hay más trabajo por hacer. Protección significa hacer una rutina de mantenimiento, así como crear planes de contingencia responsables para acomodar lo inesperado.

Colaboración. El cambio climático y el aumento del nivel del mar están haciendo que la naturaleza sea más volátil. Las temporadas de incendios son más largas y secas; Las estaciones lluviosas traen tormentas más intensas. Parques está ajustándose para enfatizar la resiliencia. La colaboración con otros administradores de tierras, agencias gubernamentales y comunidades en la preparación para emergencias se ha convertido en una parte esencial de nuestro trabajo. Las prácticas colaborativas desarrolladas en los últimos años, desde la asociación con la tripulación de combustibles con County Fire, hasta la colaboración One Tam, hasta la coordinación con grupos comunitarios como FIRESafe Marin, sirven como un camino a seguir para enfrentar estos desafíos.

Max Korten, Director
Marin County Parks

2018–2019 Logros Estratégicos



PREVENCIÓN DE RIESGOS INCENDIO

1708 Acres gestionados anualmente para la reducción de riesgos de incendio

1455 Acres pastados por el ganado para reducir combustibles de incendios

302 Acres se cortaron para espacio defendible y acceso de emergencia



SENDEROS SOSTENIBLES

273 Postes indicadores de orientación instalados en espacios abiertos

13% Total de senderos no designados reducidos en de espacios abiertos, de 94 a 82 millas

4 Millas de senderos realineados en el proyecto Ponti Ridge



ACCESO EQUITATIVO

5664 Personas que participaron en programas gratuitos al aire libre.

850 Personas que visitan un parque o una reserva del condado por primera vez a través de programas de equidad

1999 Pases gratuitos de la biblioteca para parques sacados



PRESERVACIÓN DEL HÁBITAT

100 Cámaras mantenidas para el Índice de Imágenes de Vida Silvestre de Marin

285 Encuestas de anidación realizadas para aves y mamíferos

57 Especies monitoreadas en reservas de espacios abiertos



PARTICIPACIÓN DE LA COMUNIDAD

4800 Residentes de Marin que contribuyeron a la encuesta comunitaria de Parques

172 Eventos de voluntariado

48 Reuniones públicas de juntas y comisiones



BIENESTAR COMUNITARIO

3574 Personas que asisten a programas naturales y de guardaparques gratuitos

129 Sitios del condado mantenidos sin herbicidas

240 Personas mayores que participaron en caminatas por la naturaleza

2018–2019 Lo Destacados del Proyectos




Con el Departamento de Bomberos, un **nuevo grupo con 14 personas** se enfoca en reducir el riesgo de incendio en áreas de alta prioridad.




Evolving Shorelines eventos en Bothin Marsh ayuda a desarrollar una visión comunitaria compartida para proteger y adaptarse al aumento del nivel del mar.



Se construyó un **colorido mosaico** en el Camino Mill Valley/Sausalito, inspirado en las plantas nativas de Marin reflejadas en el paisaje.



El **programa de formación** con Conservation Corp North Bay apoya las mejoras de caminos y senderos mientras ofrece a los jóvenes experiencia laboral y trayectorias profesionales.




Cubiertas de madera fueron reemplazadas en puentes de 100 años a lo largo de la popular Mill Valley/Sausalito. Las reparaciones fueron parte de una serie de mejoras de seguridad.



Subsidios comunitarios por un total de \$190.000 financiaron programas al aire libre para catorce organizaciones locales sin fines de lucro, incluidos LITA Marin, el Museo del Indio Americano, el Proyecto de Defensa de Asia Marin, el Comité de Acción Ambiental de West Marin y más.



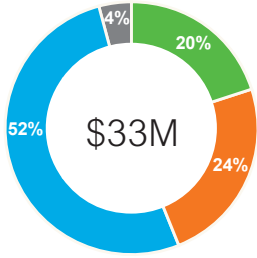
Parks **reparó Miller Boat Launch** y proporcionó chalecos salvavidas gratuitos para que los navegantes los tomen prestados. El muelle, ubicado cerca de Marshall, es un desembarco popular para los marineros a Bahía de Tomales.



La comunidad de Marin exploró los conceptos de restauración para **Roy's Redwoods**, a través de presentaciones y caminatas en la naturaleza. El objetivo es proteger estos árboles mientras se mejora la seguridad de los visitantes.

FY 2018–19 Ingresos & Gastos

GASTOS TOTALES POR ÁREAS PRESUPUESTARIAS



- PARQUES
- CONSERVAS
- MEDIDA A
- CSAs

SUPERVISIÓN DE LA MEDIDA A

Nombrados por la Junta de Supervisores, siete miembros del comité supervisan los gastos de la Medida A, ayudan con las auditorías de cumplimiento y aprueban este informe anual:

Robert Berner
Michael Dybeck
Larry Kennings
Joe Meylan
Daniel Russell
Mary Stompe
Jeff Williams

Cada año, los fondos de la Medida A se someten a dos auditorías de cumplimiento. El Departamento de Finanzas del Condado de Marin auditó organizaciones distintas de los Parques del Condado de Marin que reciben fondos de la Medida A. Badawi y Asociados auditaron los Parques del Condado de Marin y emitirán un informe en Febrero de 2020. Los informes de auditoría están disponibles en marincountyparks.org.

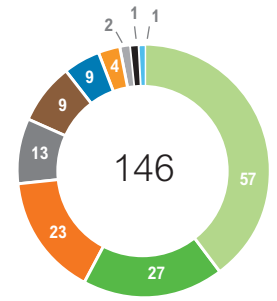
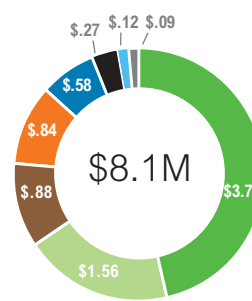
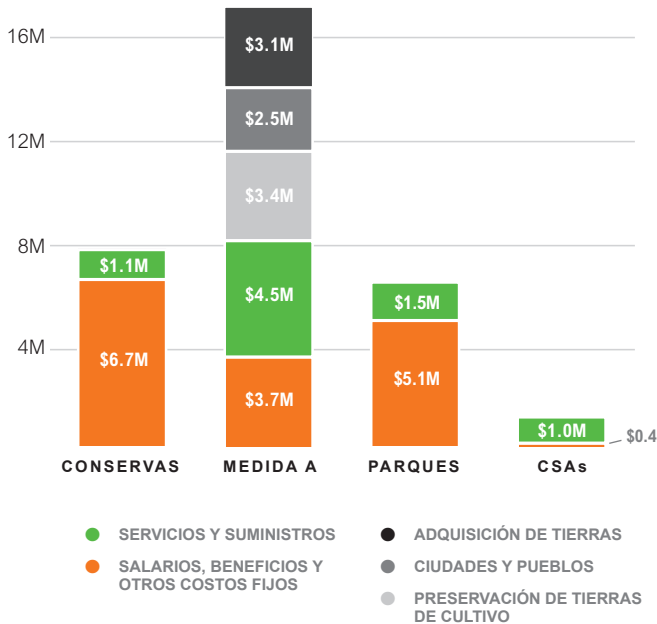
Resumen de los ingresos y gastos reales manejados por los Parques del Condado de Marin

	PARQUES	CONSERVAS	MEDIDA A	CSAS
INGRESOS				
Impuestos	0	8,098,193	14,673,946	1,802,099
Del Uso del Dinero	506,715	179,091	274,103	96,128
Intergubernamental	92,468	168,178	327,222	2,697
Cargos por Servicios	1,786,981	(107,865)	0	(15,831)
Varios	22,878	130,345	82,509	0
Transferencia de Entrada Presupuestada	0	153,000	0	25,000
Total	2,409,042	8,620,942	15,357,780	1,910,093
GASTOS				
Costos Fijos				
- Salarios y Beneficios	4,798,935	4,979,278	3,419,965	0
- Transferencia de Salida Presupuestada	15,000	155,000	38,000	0
- Cargos Interdepartamentales	305,302	1,395,247	222,053	398,356
Subsidios				
- Otros Cargos y Bienes de Capital	0	166,557	3,098,325	0
- Preservación de Tierras de Cultivo	0	0	3,463,396	0
- Ciudades y Pueblos	0	0	2,450,488	0
Servicios y Suministros				
- Gestión de Carreteras y Senderos	0	639,633	238,582	0
- Manejo de Vegetación y Reducción de Combustible de Incendios	0	30,324	1,527,396	0
- Restauración de Humedales y Control de Erosión	0	51,768	63,667	0
- Bienes Raíces y Adquisiciones	0	36,338	58,363	0
- Instalaciones de Parques y Paisaje	1,331,934	0	1,430,151	1,011,235
- Comunicación Público y Equidad	34,002	141,492	664,192	0
- Ciencia e Investigación	0	0	269,573	0
- Administración	108,849	248,887	226,501	0
Total	6,594,022	7,844,525	17,170,652	1,409,591
OTRO USO DEL SALDO DEL FONDO/COSTO NETO DEL CONDADO				
- Balance de Fondos		(776,417)	1,812,872	(500,502)
- Fondo General	4,184,980			

FY 2018–19 Información Financiera

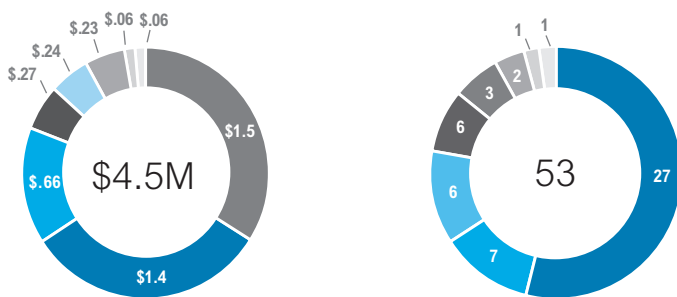
Condado de Marin Gastos y Reserva para Adquisición de Tierras FY 2018–19

PARQUES, CONSERVAS Y MEDIDA A



Gastos de Medida A y de la Adquisición de Tierras FY 2018–19

PARQUES Y CONSERVAS



PRESERVACIÓN DE TIERRAS DE CULTIVO

En FY 2018–19, la Medida A otorgó \$ 3.23M en subvenciones al Fideicomiso de Tierras Agrícolas de Marin (MALT). Las subvenciones se transfirieron directamente al depósito de garantía en coordinación con MALT durante la compra. MALT adquirió dos servidumbres de conservación agrícola, agregando \$3.7M en dólares equivalentes y cubriendo también los costos administrativos..

RANCHO	ACRES	MEDIDA A	MALT
Millerton Ranch	865	\$1,717,000	\$2,178,600
Ielmorini Ranch	758	\$1,516,000	\$1,516,000

El Distrito de Conservación de Recursos de Marin (RCD) recibe el 5% de los fondos de Preservación de Tierras Agrícolas para apoyar recursos en tierras agrícolas protegidas por servidumbre. RCD iguala otras subvenciones para mantener la calidad del suelo y el agua, el suministro de agua y la cerca. RCD recibió \$140,389 en FY 2018-19..

CIUDADES, PUEBLOS Y DISTRITOS ESPECIALES

Las 19 ciudades, pueblos y distritos especiales aplicables de Marin recibieron \$ 2.4M en fondos de la Medida A en FY 2018–19.

ADQUISICIÓN DE TIERRAS

En FY 2018-19, se gastaron \$3.1M en la adquisición de tierras. Se asignaron \$1.8M a la adquisición de tierras reservadas, con lo que se reservaron a \$ 6.9M.

Medida A: Cuidar Lo Que Tenemos




52%

Parques y Conservas




20%

Tierras de Cultivo



15%

Ciudades y Pueblos

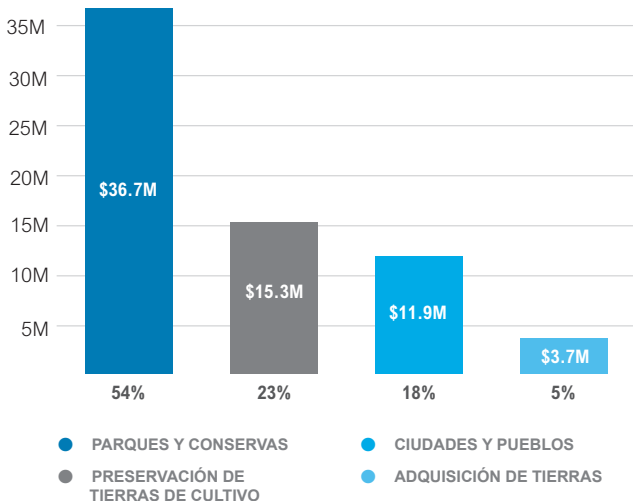


13%

Adquisición de Tierras

La Medida A protege los parques, espacios abiertos y tierras de cultivo que hacen del Condado de Marin un lugar extraordinario para vivir, trabajar y jugar. En 2012, los votantes de Marin aprobaron un cuarto del uno por ciento de impuesto a las ventas (Ordenanza del Condado 3586) para apoyar parques, espacios abiertos y tierras agrícolas en todo Marin. Por ley, los fondos recaudados por la Medida A deben gastarse en parques y espacios abiertos, preservación de tierras agrícolas, recreación en las diecinueve ciudades y pueblos de Marin y adquisición de tierras. La Medida A también financia más de \$100.000 anualmente en subvenciones comunitarias, ampliando las oportunidades para que personas de todas las edades y capacidades disfruten de parques y reservas a través de organizaciones locales sin fines de lucro.

Gastos de la Medida A FY 2014–19



A partir FY 2018-19, la Medida A ha estado en vigencia durante seis años y ha generado \$ 77.4 millones. Estos fondos se están utilizando para abordar el mantenimiento diferido en parques y reservas, financiar servidumbres agrícolas que protegen ranchos y granjas, apoyar programas recreativos al aire libre en ciudades y pueblos y ayudar a Marin a adaptarse al cambio climático.

Ciudades, Pueblos y Distritos Especiales

La Medida A proporciona fondos para parques, conservas e instalaciones recreativas en todo el condado. La Medida A ayuda a las ciudades, pueblos y distritos especiales a mantener parques, espacios abiertos y programas recreativos. Hasta la fecha se han otorgado \$11.8M de dólares. Para 2021, se estima que la Medida A generará \$13.5 millones para las ciudades, pueblos y distritos especiales de Marin.

CIUDADES

Mill Valley
Novato
San Rafael
Sausalito

PUEBLOS

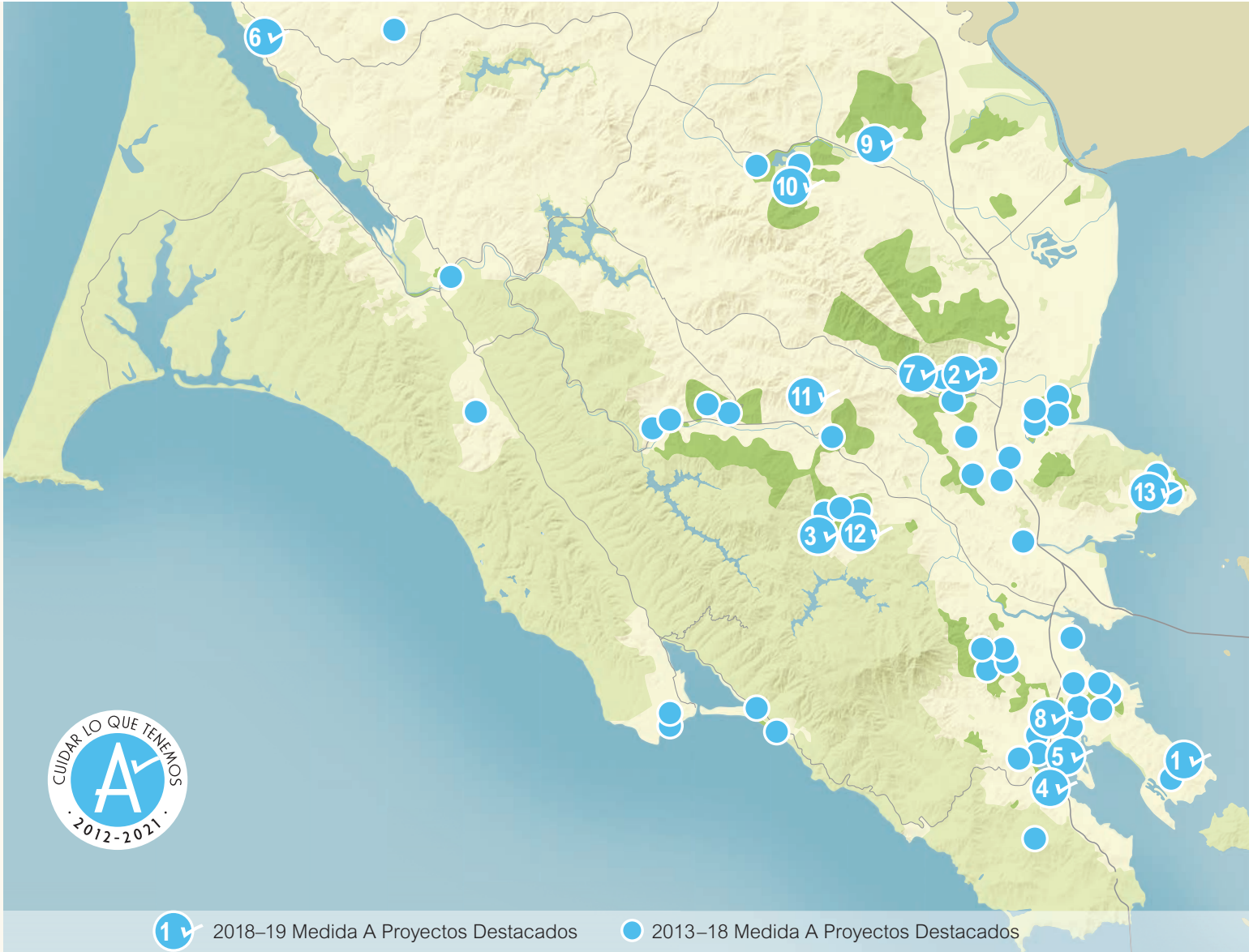
Belvedere
Corte Madera
Fairfax
Larkspur
Ross
San Anselmo
Tiburon

DISTRITOS ESPECIALES

Bel Marin Keyes CSD
Bollinas Firehouse Community
Park Agency
Marin City CSD
Marinwood CSD
Muir Beach CSD
Strawberry Recreation District
Tamalpais CSD
Tomales CSD

Proyectos de Measure A en Todo el Condado

- | | | |
|--|---|---|
| 1 Reducción de combustible de fuego de Old St. Hilary's | 6 Reparación de Miller Boat Launch | 10 Tirolesas para niños en Stafford Lake Park |
| 2 Proyecto de sendero Ponti Ridge | 7 Cerca y señalización para el cementerio de la granja del condado | 11 Espacio defendible de la Escuela Intermedia White Hill |
| 3 Programa docente sobre ranas Cascade Canyon | 8 Bothin Marsh StoryWalk | 12 Remoción de vegetación de Cascade Canyon |
| 4 Reparación del puente de Mill Valley/Sausalito Pathway | 9 Incorporación de 167 acres de Bowman Canyon a la Reserva de Mount Burdell | 13 Reducción de la densidad de arboledas de eucaliptos en el Parque McNears |
| 5 Mosaico de Mill Valley/Sausalito Pathway | | |



Mirando Hacia el Futuro

La Medida A está ayudando a los parques y espacios abiertos a ser más seguros y divertidos mientras reduce el impacto ambiental. Proyectos futuros:

- Colaboración en la reducción de combustible de incendios con agencias de bomberos regionales y del condado
- El trabajo del sendero de Ponti Ridge continúa
- Programa de formación con Conservation Corps North Bay
- Preparación de documentos de construcción de los humedales Bolinas Wye preparation
- Repavimentación del estacionamiento del parque McNears Beach
- Adquisición para expandir la Reserva de Mount Burdell
- Eventos de designación de senderos de la Región 6
- Modernización de bancos, mesas y mobiliario de parques
- Adquisición de Buck's Landing

¡Apoye Sus Parques y Espacios Abiertos!

Únase a un día de voluntariado comunitario. Ayude a embellecer el condado de Marin, diviértase al aire libre y haga nuevos amigos. Traiga su entusiasmo, le proporcionamos los conocimientos y herramientas. Todas las edades son bienvenidas. Para eventos visite marincountyparks.org.

Programas de Dedicación. Honra y celebra a tus seres queridos en un parque del condado de Marin, con el programa Dedication Tree. Visite marincountyparks.org.

Haga una donación desgravable. Visite mcf-online-donations.org y seleccione "Open Space and Parks Fund". Más información: marincountyparks.org o llame al (415) 473-6387.