



INFORME ANNUAL 2019–2020



Del Director



UN VISTAZO AL AÑO

\$39.2 million

GASTOS TOTALES

34

CONSERVAS

43

PARQUES E INSTALACIONE

17,900

OPEN SPACE ACRES

143

EMPLEADOS DE TIEMPO
COMPLETO Y TEMPORALES

Resiliencia. Un roble de California puede vivir 400 años, sobreviviendo a la sequía y el fuego, mientras proporciona un hábitat a las aves y otros animales salvajes. Durante un año de desafíos sin precedentes, los robles silvestres de Marin nos inspiraron a ser resilientes—mantener la paciencia, crecer, dar y adaptarnos al cambio. Al refugiarse en sitio durante la pandemia global, a nuestra comunidad se le recordó la interdependencia de todos los seres vivos y el impacto que cada uno de nosotros puede tener en la vida de otros. Además, el poder restaurador de la naturaleza se sintió más palpablemente que nunca, cuando los visitantes buscaron paz, alegría y recreación al aire libre.

Asociación. Los científicos han aprendido que los ecosistemas prósperos no se basan en la competencia, sino en las asociaciones entre plantas y animales individuales. Al enfrentar la crisis del COVID-19, así como a la peor temporada de incendios en la historia de California, los administradores de las tierras en el Área de la Bahía colaboraron como nunca antes para proteger la salud pública, proporcionar acceso seguro a parques y espacios abiertos, además de suministrar ayuda de emergencia. Las relaciones entre las agencias de administración de las tierras en Marin y más allá, desde San José hasta Santa Rosa, se fortalecieron, haciendo énfasis en la importancia de compartir recursos y trabajar juntos.

Agilidad. Como una ardilla gris occidental que salta de rama en rama, el equipo de Parques demostró ser hábil desenvolviéndose en las condiciones cambiantes cuando las rutinas de la vida se pusieron de cabeza en marzo debido al COVID-19. Los proyectos esenciales, incluyendo el manejo del combustible de incendios, las mejoras en vías y senderos, el mantenimiento de parques, la planificación en cuanto al aumento del nivel del mar y las reuniones de las comisiones siguieron avanzando, haciendo uso de herramientas digitales y nuevos protocolos de seguridad. Además, el personal pasó a asumir responsabilidades adicionales, debido a que el equipo de Parques en todos los niveles se movió para apoyar el trabajo de servicio de catástrofes y las operaciones de emergencia en todo el condado.

Comunidad. El impacto del COVID-19 aumentó la conciencia en cuanto a la disparidad económica, las desigualdades históricas y los vecindarios desfavorecidos. Esto ofreció oportunidades para escuchar, aprender y obtener una mayor comprensión de las necesidades de la comunidad. Un legado duradero del 2020, un año como ningún otro, será la continua colaboración cercana con las organizaciones comunitarias, así como el compromiso continuo con las tribus indígenas soberanas de Marin, que protegieron estas valiosas tierras durante miles de años. Compartimos el objetivo común de cuidar lo que tenemos.

Max Korten, Director
Marin County Parks

2019–2020 Logros Estratégicos



PREVENCIÓN DE INCENDIOS

109 Acres de vegetación adelgazados para acceso de emergencia



PARTICIPACIÓN COMUNITARIA

312k Visitantes al sitio web marincountyparks.org



PRESERVACIÓN DEL HÁBITAT

409 Acres inspeccionados por recursos naturales en Bowman Canyon

1510 Acres pastados por ganado para reducir el riesgo de incendio

22k Vistas del mapa del estatus de múltiples jurisdicciones del condado

269 Poblaciones de plantas invasivas retiradas por la Detección Temprana, Respuesta Rápida

228 Madera seca quemada de forma segura en lugares de alta prioridad

30 Reuniones públicas de juntas y comisiones

175 Estudios de vida silvestre en cuanto a evaluación de inventarios, nidos y lugares de reposo

COLABORACIÓN MÁS ALLÁ DE LAS FRONTERAS

En 2020, las coaliciones de jurisdicciones múltiples cultivadas durante la última década resultaron ser invaluable, debido a que los administradores de tierras públicas del Área de la Bahía enfrentaron desafíos sin precedentes. Los mismos incluyeron órdenes de quedarse en casa debido a la pandemia en la primavera, así como incendios forestales de verano a otoño, seguidos por un resurgimiento de la pandemia en invierno.

En respuesta a la pandemia, los administradores de tierras en el Área de la Bahía trabajaron en conjunto para alinear las directrices de las visitas y las comunicaciones públicas. Compartieron información y establecieron prioridades en las llamadas telefónicas semanales, a fin de proporcionar una respuesta consistente pero localizada. Los proyectos especiales se materializaron rápidamente. Para brindar a los visitantes información actualizada sobre la ubicación, el programa de colaboración de One Tam creó un mapa en línea del condado. Las redes sociales se centraron en temas de seguridad pública como #RecréateResponsablemente.

California se convirtió en la zona cero del cambio climático. El personal de Parques ayudó a las agencias de bomberos a combatir el incendio de Woodward en la Costa Nacional de Point Reyes. Los incendios fueron un recordatorio de la importancia del trabajo llevado a cabo por el Equipo de Tamalpais de los Bomberos financiado por la Medida A. El equipo se enfoca en mantener espacios defendibles toda Marin.

Las fuerzas de la naturaleza atraviesan los límites de propiedades. El hecho de mantener estas relaciones fuertes ha hecho que Parques sea más ágil y resiliente en nuestra respuesta de emergencia.

ASOCIACIONES


One Tam moviliza recursos del of the National Park Service, California State Parks, The Marin Municipal Water District, Marin County Parks, and Golden Gate National Parks Conservancy.

Together Bay Area es una coalición de 66 miembros de agencias públicas, tribus indígenas y organizaciones comunitarias.

Marin County Parks colabora con **Marin County Fire**, y otras agencias regionales de bomberos, así como el grupo comunitario sin fines de lucro. **FIRESafe Marin**.

Marin County Parks trabaja de manera rutinaria con las **ciudades, pueblos y distritos** especiales de Marin, para ayudar a apoyar sus parques y espacios abiertos.

2019–2020 Lo Destacados del Proyectos



Marin County Open Space District completó la fase 2 de la **Bowman Canyon Acquisition**, ampliando el límite occidental de Mount Burdell Preserve por 409 acres.




En colaboración con el Marin County Fire, de **14 bomberos continúa reduciendo el riesgo de incendios** en parques y espacios abiertos en todo el condado.



Una colorida **estructura de sombra** en acero recubierto en polvo mejora la plaza de picnic en Stafford Lake Bike Park, mejorando la experiencia recreativa.




Evolving Shorelines at Bothin Marsh avanzó con un documento de visión compartido y conversaciones comunitarias sobre el impacto del aumento del nivel del mar.




El proyecto **Ponti Ridge** convirtió de manera exitosa un camino forestal empinado e insostenible en un bonito sendero de usos múltiples. El trabajo continuó durante el refugio en sitio por COVID-19, manteniendo el proyecto según lo previsto.



Parques completó la segunda fase de las mejoras de la **Línea Principal de Riego** en Lagoon Park. Este componente significativo de la infraestructura del parque había alcanzado el final de su vida útil. El tubo púrpura indica el uso de agua reciclada.



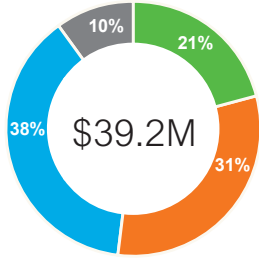
Luego de conversaciones en la comunidad y evaluaciones de ingeniería del sitio, Parques avanzó en el recubrimiento y la mejora del drenaje en el **School Trail**, French Ranch Preserve, mejorando la seguridad para los estudiantes que se desplazan a diario y otros viajeros.



Parks consulta regularmente con los Marin County Fire sobre las prioridades de acceso de emergencia. Este año se completaron mejoras en un tramo de dos millas de **Middle Summit Fire Road**, in Mount Burdell Preserve.

FY 2019–20 Ingresos & Gastos

GASTOS TOTALES POR ÁREAS PRESUPUESTARIAS



- PARKS
- CONSERVAS
- MEDIDA A
- CSAs

SUPERVISIÓN DE LA MEDIDA A

Nombrados por la Junta de Supervisores, siete miembros del comité supervisan los gastos de la Medida A, ayudan con las auditorías de cumplimiento y aprueban este informe anual:

Robert Berner
Michael Dybeck
Larry Kennings
Joe Meylan
Daniel Russell
Mary Stompe
Jeff Williams

Cada año, los fondos de la Medida A se someten a dos auditorías de cumplimiento. El Departamento de Finanzas del Condado de Marin auditó organizaciones distintas de los Parques del Condado de Marin que reciben fondos de la Medida A. Badawi y Asociados auditaron los Parques del Condado de Marin y emitirán un informe en Febrero de 2021. Los informes de auditoría están disponibles en marincountyparks.org.

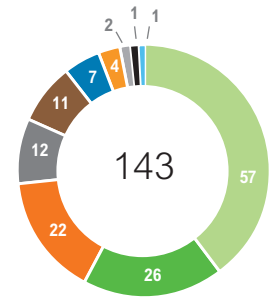
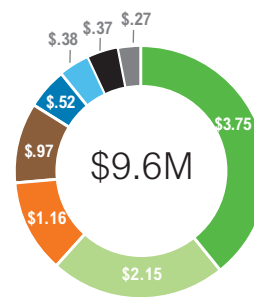
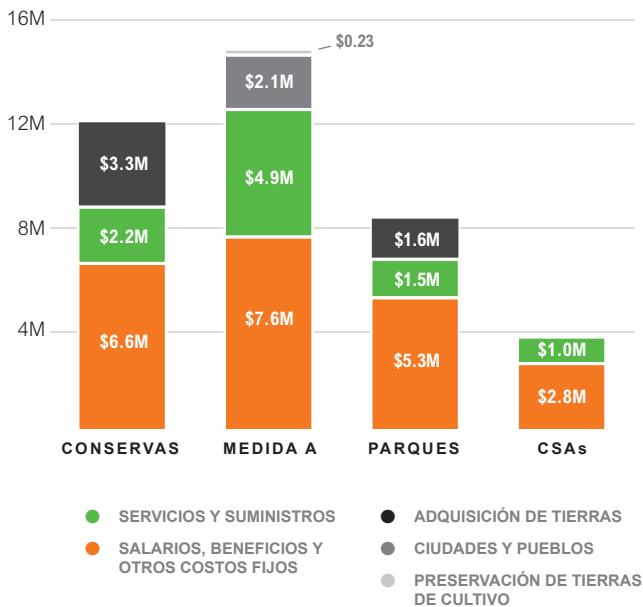
Resumen de los ingresos y gastos reales manejados por los Parques del Condado de Marin

	PARQUES	CONSERVAS	MEDIDA A	CSAs
INGRESOS				
Impuestos	0	8,411,346	13,766,174	1,920,451
Del Uso del Dinero	467,972	154,598	238,005	81,548
Intergubernamental	548,886	33,878	269,768	2,684
Cargos por Servicios	1,594,187	(99,005)	0	(14,951)
Varios	29,341	348,228	833,310	0
Transferencia de Entrada Presupuestada	1,095,272	3,295,671	0	1,899,487
Total	3,735,658	12,144,717	15,107,257	3,889,219
GASTOS				
Costos Fijos				
- Salarios y Beneficios	4,976,973	5,414,887	3,104,975	0
- Transferencia de Salida Presupuestada	15,000	10,000	4,390,943	1,785,487
- Cargos Interdepartamentales	319,352	854,236	152,226	376,762
Subsidios				
- Otros Cargos y Bienes de Capital	1,595,272	3,650,699	0	620,722
- Preservación de Tierras de Cultivo	0	0	229,058	0
- Ciudades y Pueblos	0	0	2,087,805	0
Servicios y Suministros				
- Gestión de Carreteras y Senderos	0	845,322	127,924	0
- Manejo de Vegetación y Reducción de Combustible de Incendios	0	115,503	2,036,759	0
- Restauración de Humedales y Control de Erosión	0	51,861	330,856	0
- Bienes Raíces y Adquisiciones	0	251,446	17,796	0
- Instalaciones de Parques y Paisaje	1,346,370	0	1,384,387	1,019,777
- Comunicación Público y Equidad	33,872	643,868	477,363	0
- Ciencia e Investigación	0	21,242	348,888	0
- Administración	100,534	233,374	181,163	0
Total	8,387,372	12,092,437	14,870,143	3,802,748
OTRO USO DEL SALDO DEL FONDO/COSTO NETO DEL CONDADO				
- Balance de Fondos		(52,280)	(237,114)	(86,471)
- Fondo General	4,651,715			

FY 2019–20 Información Financiera

Condado de Marin Gastos y Reserva para Adquisición de Tierras FY 2018–19

PARQUES, CONSERVAS Y MEDIDA A



SERVICIOS Y SUMINISTROS POR PROGRAMA

- INSTALACIONES DEL PARQUE
- GESTIÓN DE VEGETACIÓN DE RIESGO DE INCENDIO
- COMUNICACIÓN PÚBLICA Y EQUIDAD
- ADMINISTRACIÓN DE CAMINOS Y SENDEROS
- ADMINISTRACIÓN
- RESTAURACIÓN DE HUMEDALES Y CONTROL DE EROSIÓN
- CIENCIA E INVESTIGACIÓN
- BIENES RAÍCES Y ADQUISICIÓN

NÚMERO DE EMPLEADOS

- TEMPORALES
- INSTALACIONES DEL PARQUE
- SERVICIOS PARA VISITAS
- ADMINISTRACIÓN DE CAMINOS Y SENDEROS
- ADMINISTRACIÓN DE CAMINOS Y SENDEROS
- ADMINISTRACIÓN DE RECURSOS NATURALES
- COMUNICACIONES
- EJECUTIVOS
- CIENCIA E INVESTIGACIÓN
- BIENES RAÍCES Y ADQUISICIÓN

Gastos de Medida A y de la Adquisición de Tierras FY 2019–20

PARQUES Y CONSERVAS



ADQUISICIÓN DE TIERRAS

En el año fiscal 2019-2020, se gastaron \$ 4.9 millones en la adquisición de terrenos. La adquisición de Bowman Canyon agregó 242 acres más al Mt. Burdell. Además, se compró Buck's Landing de 33 acres después de cuatro años de planificación, se asignaron \$ 1.8 millones a la reserva de adquisición de tierras. La reserva total al final del año fiscal 2019-20 es de \$ 4.3 millones..

PROPIEDAD	ACRES	MEDIDA A	OTRA
Bowman Canyon 2	242	\$3,295,671	
Buck's Landing	33	\$1,095,272	\$500,000 subsidio

CIUDADES Y PUEBLOS

Las 19 ciudades, pueblos, y distritos especiales aplicables de Marin recibieron \$2.1 millones en fondos de la Medida A en el año fiscal 2019–20 para el manejo de vegetación de combustible de incendios, renovaciones de parques de los vecindarios, mantenimiento y personal.

PRESERVACIÓN DE LAS TIERRAS DE CULTIVO

Marin Resource Conservation District (RCD) recibe 5% de los fondos de Preservación de Tierras de Cultivo para apoyar los recursos en tierras agrícolas protegidas por servidumbre. RCD equipara otras subvenciones para mantener la calidad del suelo y el agua, los suministros de agua y el cercado.. RCD recibió \$136,404 en FY 2019–20.

In FY 2019–20, the Marin Agricultural Land Trust devolvió \$833,250 to al programa de Preservación de Tierras de Cultivo.

SERVICIOS Y SUMINISTROS

- GESTIÓN DE VEGETACIÓN DE RIESGO DE INCENDIO
- INSTALACIONES DEL PARQUE
- COMUNICACIÓN PÚBLICA Y EQUIDAD
- CIENCIA E INVESTIGACIÓN
- RESTAURACIÓN DE HUMEDALES Y CONTROL DE EROSIÓN
- ADMINISTRACIÓN
- ADMINISTRACIÓN DE CAMINOS Y SENDEROS
- BIENES RAÍCES Y ADQUISICIÓN

NÚMERO DE EMPLEADOS

- TEMPORALES
- INSTALACIONES DEL PARQUE
- SERVICIOS PARA VISITAS
- ADMINISTRACIÓN DE RECURSOS NATURALES
- ADMINISTRACIÓN
- COMUNICACIONES
- ADMINISTRACIÓN DE CAMINOS Y SENDEROS
- CIENCIA E INVESTIGACIÓN

Medida A: Cuidar Lo Que Tenemos



52%

Parques y Conservas



20%

Tierras de Cultivo



15%

Ciudades y Pueblos

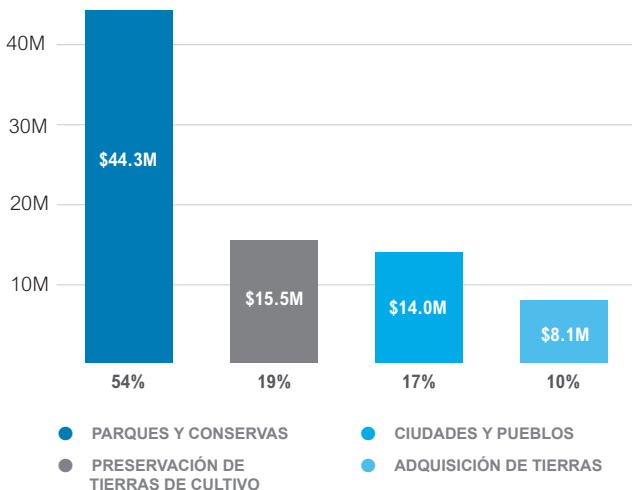


13%

Adquisición de Tierras

La Medida A protege los parques, los espacios abiertos y las tierras de cultivo que hacen del County of Marin un lugar extraordinario para vivir, trabajar y divertirse. En 2012, los votantes de Marin aprobaron un impuesto sobre las ventas de un cuarto del uno por ciento (Ordenanza del condado 3586) para apoyar parques, espacios abiertos y tierras agrícolas en todo Marin. Por ley, los fondos recaudados por la Medida A deben gastarse en parques y espacios abiertos, conservación de tierras de cultivo, recreación en las diecinueve ciudades y pueblos de Marin y adquisición de terrenos. La Medida A también financia más de \$100,000 anuales en subvenciones comunitarias.

Gastos de la Medida A FY 2014–20



A partir FY 2019–20, la Medida A ha estado en vigencia durante seis años y ha generado \$91.2 million. Estos fondos se están utilizando para abordar el mantenimiento diferido en parques y reservas, financiar servidumbres agrícolas que protegen ranchos y granjas, apoyar programas recreativos al aire libre en ciudades y pueblos y ayudar a Marin a adaptarse al cambio climático.

Ciudades, Pueblos y Distritos Especiales

La Medida A proporciona fondos para parques, conservas e instalaciones recreativas en todo el condado. La Medida A ayuda a las ciudades, pueblos y distritos especiales a mantener parques, espacios abiertos y programas recreativos. Hasta la fecha se han otorgado \$14.0M de dólares. Para 2021, se estima que la Medida A generará \$15.7 millones para las ciudades, pueblos y distritos especiales de Marin..

CIUDADES

Mill Valley
Novato
San Rafael
Sausalito

PUEBLOS

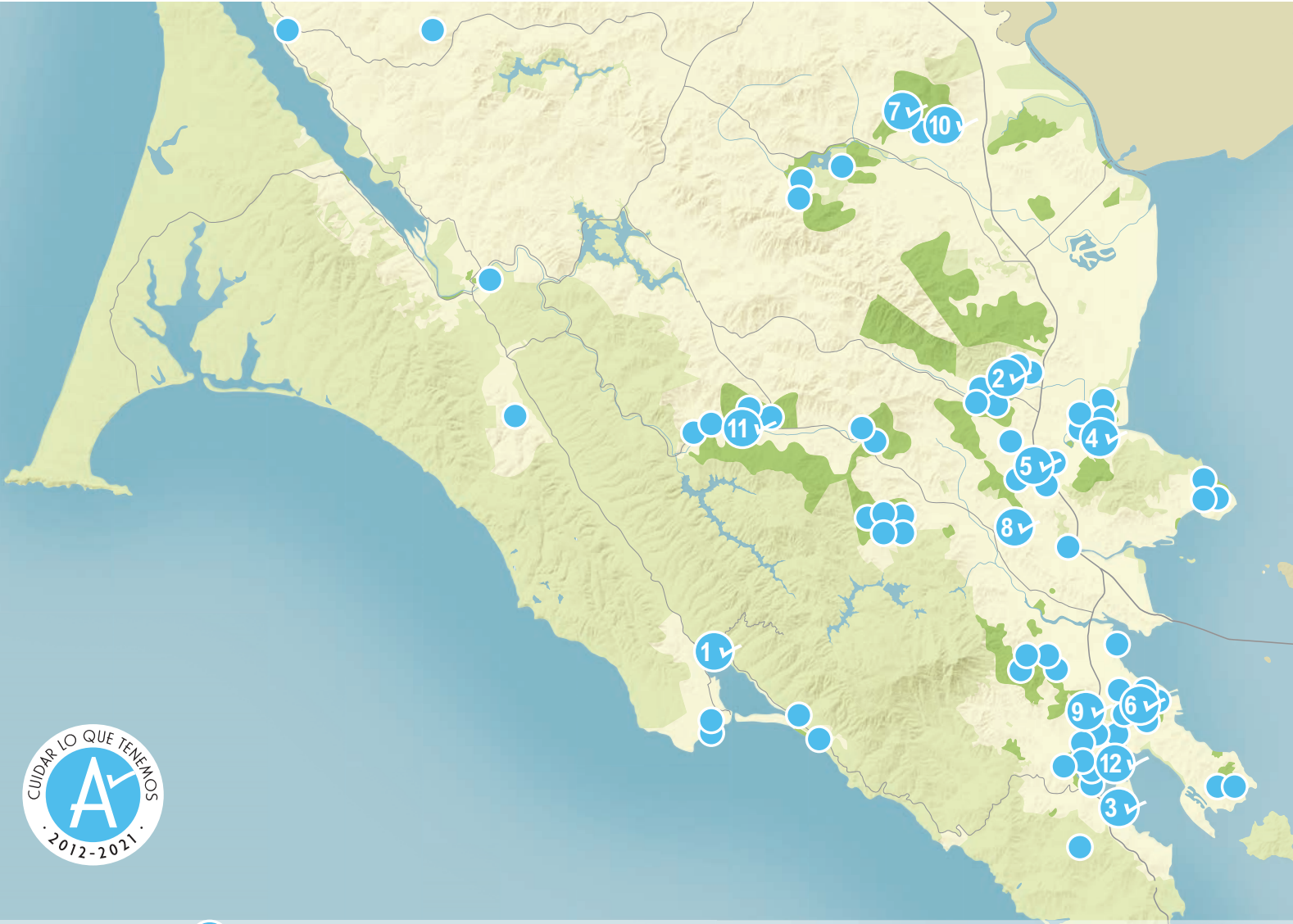
Belvedere
Corte Madera
Fairfax
Larkspur
Ross
San Anselmo
Tiburon

DISTRITOS ESPECIALES

Bel Marin Keyes CSD
Bolin Firehouse Community Park Agency
Marin City CSD
Marinwood CSD
Muir Beach CSD
Strawberry Recreation District
Tamalpais CSD
Tomales CSD


Proyectos de Measure A en Todo el Condado

- | | | |
|--|--|---|
| 1 Diseños conceptuales preliminares de Bolinas Wye | 5 Mobiliario de la zona para picnics de Lagoon Park | 9 Reducción de bosques de eucalipto de Alto Bowl/Horse Hill |
| 2 Sendero Ponti Ridge | 6 Investigación de plantas raras de Ring Mountain | 10 Mejoras del Middle Summit Fire Road, Mount Burdell |
| 3 Reparación de puentes de Mill Valley/Sausalito Pathway | 7 Adquisición del Bowman Canyon parte dos | 11 Mejoras en School Trail, French Ranch Preserve |
| 4 Diseños conceptuales preliminares de McInnis Marsh | 8 Reducción del riesgo de incendio en Kent Woodlands | 12 Diseños conceptuales preliminares de Evolving Shorelines |



1 ✓ 2019–20 Medida A Proyectos Destacados ● 2013–19 Medida A Proyectos Destacados

2020: Un Año Excepcional



En 2020, el personal de Parques apoyó los servicios de emergencia, mientras continúa avanzando en muchos proyectos de la Medida A.

Mirando Hacia el Futuro

La Medida A está ayudando a los parques y espacios abiertos a ser más seguros y divertidos mientras reduce el impacto ambiental. Proyectos futuros:

- Repavimentación del estacionamiento McNearns Beach
- Estudios de estabilización de pendiente del Paradise Beach
- Conceptos de diseño de pista de asfalto de Stafford Lake Bike Park
- Mejoras al sendero Rush Creek
- Mejoras de acceso inclusivo de Whitehouse Pool
- Estaciones de desechos para perros en más de 20 ubicaciones, con más por venir
- Renovación del Bayside Park
- Mejoras en caminos cortafuegos de Toyon, Lower Cascade, and Greenwood Way
- Conversaciones comunitarias y especificaciones de diseño de Evolving Shorelines Bothin Marsh